

VACANZA MILOS (GR)

DAL 16 AL 31 AGOSTO 2007

ITINERARIO

- **16 agosto 2007** (giovedì) Partenza da Campobasso e destinazione Bari e successivo imbarco per Patrasso (orario previsto di partenza 20:00).
- **17 agosto 2007** (venerdì) Arrivo a Patrasso alle ore 12:30 (ora locale), trasferimento e pernottamento ad Atene.
- **18 agosto 2007** (sabato) Mattinata ad Atene. Nel pomeriggio trasferimento al Pireo per imbarco per l'isola di Milos. Partenza ore 16:30 ed arrivo alle 20:45. Dopo l'arrivo trasferimento a Apollonia.
- **19 – 29 agosto 2007** Permanenza a Milos.
- **29 agosto 2007** (mercoledì) Partenza per il Pireo alle ore 11:00. Arrivo al Pireo e trasferimento e pernottamento ad Atene.
- **30 agosto 2007** (giovedì) Mattinata ad Atene. Nel pomeriggio trasferimento a Patrasso per imbarco per l'Italia. Partenza ore 18:00.
- **31 agosto 2007** (venerdì) Arrivo a Bari alle ore 08:30 e trasferimento a Campobasso.

ISOLA di MILOS - Cicladi

Milos è situata nella parte sud delle Cicladi Occidentali. Isola vulcanica che si differenzia per quanto riguarda la struttura geologica e la morfologia del suolo del resto delle isole Cicladi, tranne che da Kimolos. La gran parte delle località si trovano concentrate alla parte nord ed alla parte est dell' isola.

La preistorica Filakopi, le famose catacombe, il castello della Plaka, le chiese, i musei, Saracinico, Kleftico e Sikia con la loro bellezza incomparabile, le meravigliose spiagge di sabbia fine ed acque cristalline faranno da cornice al vostro sogno ideale di vacanza.

A molti, l'isola di Milo è nota grazie alla statua di Afrodite, scoperta nel secolo scorso ed ora al museo del Louvre. Solo da poco il turismo ha scoperto le sue meravigliose spiagge, il colore delle coste e del mare che le hanno conferito il nome di "**isola dei colori**".

La più occidentale delle Cicladi, Milos ha una superficie di 151Km. quadrati con una popolazione di circa 5.500 abitanti suddivisa su sette frazioni.. L'isola è a forma di ferro di cavallo, con un ampio golfo sul quale si affacciano le colline soleggiate. Le spiagge sono oltre 70, alcune raggiungibili solo via mare. Ottima la rete stradale.

Milos offre una vacanza interessante e indimenticabile. I mesi di **aprile e maggio** sono ideali per vedere l'isola in fiore, per sentire dei profumi penetranti, per effettuare escursioni, anche a piedi o in bicicletta. **Settembre ed ottobre** sono altri mesi in cui i colori del mare, i tramonti, i venti leggeri conferiscono a Milos un'atmosfera di serenità per un soggiorno riposante.

I fortunati (vedi **Naviganti**) che possono girare l'isola in barca vedranno dei colori del mare a volte azzurri, verdi, persino rossi e viola, in contrasto con le pareti delle coste bianche, rosa, rosse, verdi, gialle...



VILLAGGI

I centri abitati che formano l'isola di Milos sono: Adamas, Triovassalos, Pera Triovassalos, Plakes, Plaka, Tripiti e Pollonia. Descriviamo i principali, ma anche Tripiti, Triovassalos, ed i villaggi di Mandrakia e Klima meritano la visita.



Adamas. Chiamata anche Adamante (diamante), è situata nel golfo ed è il punto di arrivo a Milos dei traghetti. Sul golfo si affacciano i ristoranti, e i caffè-bar, con le tipiche case bianche e i balconi fioriti. Adamas è un punto centrale per raggiungere le altre frazioni e le spiagge, sia con le auto o moto affittate in loco, o con il servizio di pullman dell'isola. La maggior parte dei servizi turistici dell'isola è a Adamas. Da visitare le chiese di Agia Triada e Agios Haralambos. Da Adamas partono le imbarcazioni che effettuano il giro di Milos e di recente parte un traghetto per la vicina isola di Kimolos.



Plaka. Costruita in tempi antichissimi su un colle all'entrata del golfo, Plaka, con le sue stradine e case tipiche delle Cicladi, è la frazione dell'isola più caratteristica. Sul colle si trova il castello (kastro) dal quale si vedono dei tramonti indimenticabili ed una vista della parte nord/ovest di Milos, cioè l'entrata nel golfo. A Plaka ci sono i musei Archeologico e Folkloristico, e ristoranti e negozietti di artigianato. Da Plaka si accede al vicino teatro, che si affaccia sul golfo, con numerosi reperti in marmo, e alle catacombe, di epoca romana.

Pollonia. A 10 km. da Adamas, a nord dell'isola di fronte all'isola di Kimolos. La cittadina si svolge attorno ad una grande baia con una spiaggia di sabbia e tamerigie. Ristoranti sul porticciolo. Posto riposante e comodo per raggiungere le spiagge a nord dell'isola e, via mare, le isole Glaronissia, impressionanti perché si ergono dal mare con enormi blocchi di basalto a faccia esagonale, o l'isola di Kimolos.

ACQUE TERMALI

Milos è un'isola piena di ricchezze geologiche. Oggi importanti aziende minerarie ricavano la bentonite, il caolino, la perlite, e la pozzolana, e la loro attività è stata da freno allo sviluppo turistico dell'isola, per contrastanti interessi. D'altro canto, queste aziende hanno preservato l'isola da un sviluppo turistico esteso e probabilmente selvaggio.

Tra le tante ricchezze non sfruttate (es.: geotermia, miniere d'oro, sfruttamento alle quali la popolazione ha fatto opposizione), ci sono **le acque termali**, poco note ai turisti e spesso agli stessi isolani.

Orario delle terme di Adamas, da luglio 15 a ottobre 15, dalle ore 8 alle 13 – costo 2€, circa.

Il dr. Petros Armenis, medico e appassionato storico e filologo dell'isola, per aver qui sotto sinteticamente descritto le acque termali di Milos

Le acque termali di Milos



Milos è un'isola situata nell'arco vulcanico dell'Egeo settentrionale,, e pertanto possiede terreni caldi, vapori e pozzi di acque termali.

Le acque termali di Milos si usano da millenni a scopi curativi. Ippocrate nella sua "Peri Epidimion " citava le acque per dermatiti e obesità.

Oggi a Milos funziona un vecchio piccolo centro termale ad Adamas, all'interno di una grotta chiamata "Ta loutrà tou lakkou", le terme della fossa. L'acqua ha una temperatura dai 35 ai 41 ° C, e il pozzo si caratterizza come a base di cloruro di sodio. Si consiglia per neuroartriti e artrosi, osteoporosi, mialgie e nevralgie, reumatismi, leucorree.

Anticamente le acque termali di Milos si usavano per curare le malattie dermatologiche a causa del contenuto di zolfo. Una delle sorgenti, conosciuta come "Loutrà Alikis", era consigliata per le patologie femminili e la sterilità. Oggi la grotta è murata e non funziona. (Terme di Alikis, di fronte alla centrale elettrica, in riva al mare, sembra generi le stesse acque – n.d.r.).

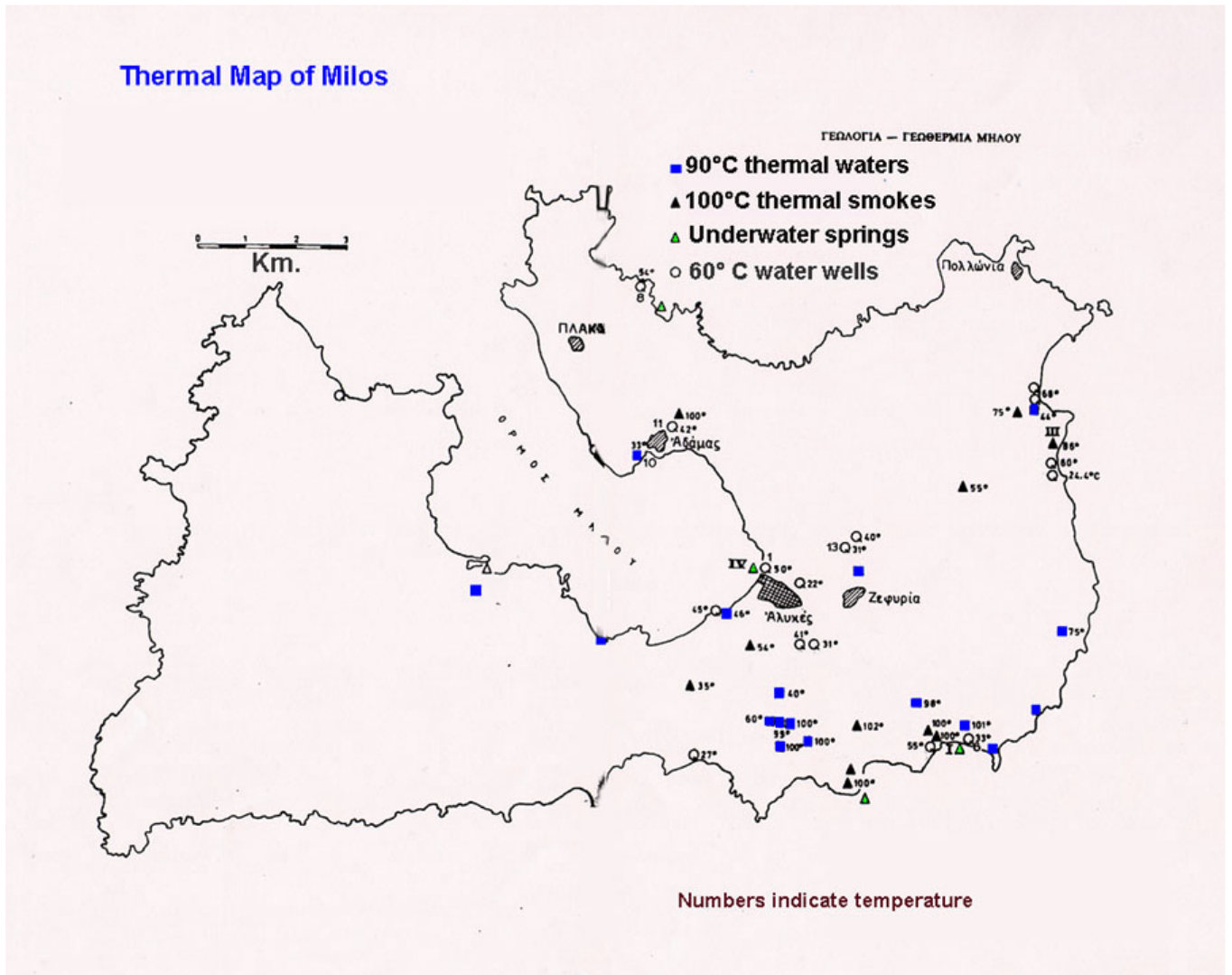
In generale le acque termali di Milos non sono sfruttate. Acque termali e soffioni si incontrano un po' dovunque vicino al mare ma la loro più facile accessibilità è nelle zone di Kanava (Terme di Alikis succitate) e nella parte destra della spiaggia di Paleochori.

Istruzioni per l'uso: prima di usare le acque termali consigliamo di consultare un medico, per:

- assicurare che la patologia sia curabile con acque termali
- assicurare che lo stato generale del paziente permetta tali bagni

Ogni bagno non deve superare la mezz'ora, e il paziente verifichi la sopportabilità. Si consigliano sino a 21 bagni.

MAPPA DELLE ACQUE TERMALI A MILOS



SPIAGGE

Le formazioni geologiche di tipo vulcanico che incantano il visitatore di Milos lo lasciano addirittura esterrefatto di fronte alla varietà delle spiagge, dalla sabbia bianca a quella nera, ai sassolini e a quella con frammenti di conchiglie. Le acque sono sempre limpide ed i colori variano dal verde smeraldo all'azzurro, al blue intenso. Alcune spiagge si sono formate con il continuo lavoro del mare e giacciono in fondo a baie circondate da formazioni rocciose veramente uniche, da Sarakiniko, a Agios Kostantinos, a Papafragas.

Le spiagge, che sono oltre 70, sono per lo più ben servite da una ottima rete stradale, e quindi raggiungibili sia in auto che con motorini. Alcune (Kleftiko) sono raggiungibili solo dal mare, lungo un perimetro di costa ricco di formazioni vulcaniche da colori e forme indimenticabili.

Solo nei mesi di luglio e agosto alcune spiagge (Firiplaka, Ag. Kiriaki, Sarakiniko) hanno un servizio di sdraio e bar, ricordando che si tratta di strutture mobili. Paliohori è invece servita di tre ristoranti con bar e servizio spiaggia.

A Nord

1. Firopotamos: con baia e alcune casette di pescatori.

Location: Located 3 kilometers from Plaka village

Description: The water is not polluted is a beautiful blue color that you might see only in postcards. The waters have also been said to look a giant swimming pool.

Nearest village: Firopotamos




2. Mandrakia: baietta con molo, luogo incredibilmente caratteristico con case di pescatori.

If you go west from Sarakiniko the swimming gets even better. In the small harbor of **Mandrakia** there is a white beach in the bay and you can swim off the rocks beyond the excellent *Medusa Restaurant-Ouzerie*. Verty nice for snorkling along the coast. Mandrakia is one of those boat-house villages that are common in this part of Milos with the buildings actually built around caves in the rock. Further on is the small town of Firopotamos, similar to Mandrakia with a tree shaded beach and a canteen that seems to be a hang out for young people. Beautiful blue water, the kind you see in postcards and think they are fake.



3. Sarakiniko: paesaggio unico di grande bellezza, paesaggio lunare con scogli bianchi

Location: Located 4 kilometers east of Plaka village
Description: The entire landscape formed by the volcanic rocks which makes a nice contrast with the deep blue colour of the sea
Nearest village: Sarakiniko village



4. Ag. Konstantinos: laguna tra le rocce, garage per barche sul mare.

Another magnificent beach in the North side of the island.



5. Papafrakas: il mare si incunea tra due costoni creando giochi di luce.

As you go down the coast on the road to Pallonia you come to several beaches and small settlements like **Agios Konstantinos** with its boat houses on a tiny inlet and the beautiful Alogomantra and Agios Konstantinos beaches. Further on is the town of Pahaina and its long sandy beach.

The small beach at **Papafrakas** is like no beach you have ever seen. One of the most bizarre places to swim it is a long channel cut through the rock going inland about 75 yards and ending in a small beach. Part of it is covered so in order to get to the sea you swim through a cave.



6. Pollonia: spiaggia con ampio golfo e tamerici.

In the town of **Polonia** there are several beaches, notably the main town beach in the bay which has white sand a shade trees and another on the back side. But the most interesting place to swim is the area to the west of the town on the flat rocks that jut out into the straits between Milos and Kimilos. In Pollonia there are a number of seafood restaurants and cafes and the church of Agia Paraskevis which was blown up by the Germans during World War Two because they wanted to put a gun on that spot to cover the straits. You can also catch the ferry to Kimilos at the pier just below the church.

7. Mitakas

Graphic bay with light blue waters that border with sandy beach, ideal for bathes when the northeastern winds allow.



A Sud:

1. Paliochori: a 10 km da Adamas, spiaggia ampia di sassolini, con ristoranti. Forse la più bella.

Acque termali e soffioni si incontrano un po' dovunque vicino al mare ma la loro più facile accessibilità è nelle zone di Kanava (Terme di Aliko succitate) e nella parte destradella spiaggia di **Paleochori**.

Its crystal-clear waters are a perpetual temptation for swimming and the variety of colours and materials there is really amazing.

Facilities for various water sports are offered in Paliochori as well as cafes, fish taverns and rooms for rent.



2. Aghia Kiriaki: Magnifica spiaggia di bianchi detriti di conchiglie.

Location: Located 20 kilometers from Plaka village

Description: An organized beach with pure white sand and emerald crystal-clear waters.

Nearest village: Aghia Kiriaki



3. Tzigrado: spiaggetta sottostante una discesa di 25 metri di sabbia di bianca (perlite), colori unici. Tzigrado, si arriva tramite uno sterrato su di uno spiazzo, si parcheggia e ci si affaccia su una ripida discesa di perlite bianca che termina con una baietta...la spiaggia. Il colore dell'acqua è a dir poco stupendo (pensate solo all'Egeo su perlite!!), vi verrà voglia di farvi la discesa di perlite di corsa oppure...di rotolarsi giù come fanno molti ragazzi! L'orientamento della spiaggia fa sì che già verso le 16:00 è tutto all'ombra, se volete ancora sole vi consigliamo di spostarvi a Firiplaka (ci sono ancora 3 ore di sole!!) a 5 minuti di scooter.

Location: Located 20 kilometers south of Plaka village

Description: It is a small, dream-like beach with wonderful blue waters contrasting with its fine white sand.

Nearest village: Gerakas village



4. Firiplaka: Accanto a Tsigrado, spiaggia grande attorniata da rocce multicolore. Firiplaka=la strada e' quella per Tsigrado, si tratta di una spiaggia attrezzata molto ampia, con un bar. Molto bello e trasparente il mare, orientato verso il tramonto, vi consente di restare in spiaggia fino all'ultimo raggio di sole!!!!

Location: Located 21 kilometers from Plaka village

Description: A long beach with silver sand and huge coloured rocks

Nearest village: Tsigrado



5. Provatas: spiaggette di sabbia dorata e fine.

Location: Located 20 kilometers southwest of Plaka village


Description: Multi-coloured rocks, golden sand and limpid waters

Nearest village: Provatas village



6. Gerontas: spiaggetta di sabbia fine, nera, con scoglio ad arco sul mare.

Picture of Gerontas beach with its dramatic arch over the crystal-clear water. In this picture the beach is hidden by the hill.



ALTRE SPIAGGE

1. Sikia

The cave of Sikia in the SW side of the island is something extraordinary! The existence of a wonderful beach inside the cave is something unique! You can visit it only by boat.



2. Kleftiko

Kleftiko is found in the SW side of the island and the access it is possible only from the seaway. A characteristic rock in the sea and a cave with two entries give their stain in a unique landscape. Even in your first visit, it will appear familiar, because photographs of Kleftiko exist in a lot of tourist guides about Greece . The magic of the landscape comes to complete the fable of hidden treasure of pirates, in a cave near in Kleftiko, that was the base of operations and also their den.



COSA VEDERE

Ciò che piu' merita a **Milos** sono le spiagge, tuttavia c'e molto altro da vedere. Per chi adora l'aspetto "storico" ci sono da vedere le catacombe scavate dai cristiani per sfuggire alle persecuzioni, risalenti al III o IV secolo DC.

Le catacombe di Milos, a Klima



C'è anche un antico teatro, rinvenuto nel 1840. Il bello di questo anfiteatro e' che potreste trovarvi soli dentro questo museo a cielo aperto, niente guide, niente folla di turisti.

A Plaka (la chora) c'è il castello Veneziano, dove tutti si radunano a vedere il tramonto, molto bello e suggestivo.

Poco sotto il castello c'e la chiesa Mesa Panagia, che si divide gli spettatori del tramonto col castello.

Oppure potete andare in uno dei locali di Tripiti, paesino con un'unica strada a senso unico che collega Klima con la Plaka; con tanti locali che hanno l'ingresso sulla strada e la terrazza verso il golfo interno dell'isola, dove tramonta il sole.

Klima è un bellissimo paesino colorato di pescatori, con case sul mare e mini-rimesse per barche; gli abitanti sono ancora gente semplice, e nonostante sia uno dei posti da non perdere, e quindi frequentati, a volte i locali appaiono ancora sorpresi nel vedere dei turisti.

Pollonia è un paesino con ristorantini sul mare (forse un pò troppo turistico), da cui partono i traghetti per l'isolotto di Kimolos.

Un discorso a parte merita Kleftiko: si tratta delle due rocce esagonali che si innalzano dal mare. Kleftiko non è raggiungibile via terra, l'unico modo per raggiungerla e' prendere uno dei due o tre battelli che effettuano il giro dell'isola (partenza 9:00, ritorno 18).

1. Molte chiese e monasteri di grande bellezza ed importanza storica e religiosa, edificate in tempi diversi ed in stile diverso, su tutta la terra di Milos
2. Il Museo Archeologico, a Plaka.
3. Il Museo Storico e Folcloristico, a Plaka.
4. Il Castello, del XIII sec, a Plaka.
5. Il Sarkiniko, un posto litoraneo di straordinaria bellezza, vicino a Plaka.
6. Il Museo Minerario, molto particolare, ad Adamantas.
7. I posti di Kleftiko e di Sikia, denominati delle 'sculture naturali'..